

Gdy na przystanku w Gołogłowach wysiądziesz,  
Idź w stronę skrzynek, a do trasy dojdiesz.

Podążaj dalej tą samą drogą  
Aż Maryję ujrzysz przed sobą.

Kamienna figura na cokole postawiona,  
Przez cherubina i \_\_\_\_\_ ozdobiona.

2

Niedaleko posesji nr 5 się znajduje.  
Malutki Jezus najlepiej na rękach matki się czuje.

Kiedy dalej tą trasą podążysz,  
Kolejny obiekt znowu dojrzysz.

Późnobarokowy kościół w XVIII w. wzniesiony,  
Skromnym wyposażeniem został ozdobiony.  
W nim świętego Jana Nepomucena postać,  
By wioska od powodzi ocalona mogła zostać.  
To kościół św. \_\_\_\_\_.

4 3

Zrób kolejny krok dodatni,  
By poznać obiekt we wsi ostatni.  
Brama wjazdowa półkuliście zamknięta,  
Na niej wysoko figura święta.  
W słupach bramy wnękowe kapliczki.  
Jedyny taki obiekt w okolicach tej uliczki.

Teraz wróć drogą, którą podążałeś.  
Skrawek Gołogłów już poznałeś.

Następny przystanek-Bierkowice.  
Wsiądź na nim i poznaj okolice.  
Kiedy będziesz podążał prostą drogą,  
Na horyzoncie ujrzysz coś przed sobą.

Okazały pałac w XIX w. wzniesiony,  
Kolumnowym portykiem przyozdobiony.  
Do 2011 r. podstawówka tu działała,  
A dziś przedszkolem została.

Dalej ścieżką kroczyć śmiało,  
bo obiektów masz nie mało.  
Kiedy w lewo do góry spojrzysz,  
kolejny obiekt niebawem dojrzysz.

Półkuliście zamknięta nisza kultowa,  
Wewnątrz oryginalna i unikatowa  
W skali regionu rzeźba \_\_\_\_\_.

1

11

W dziewiętnastym wieku odsłoniętej.  
Do następnego obiektu pręźnie gnaj,  
To krzyż, więc ładnie się przeżegnaj.

Kamienna grupa figuralna Ukrzyżowania,  
W XIX wieku wystawiona do oglądania.  
Oprócz Maryi i Jana, pod krucyfiksem na cokole  
Grzechu, \_\_\_\_\_ i kuszenia symbole.

8

Zalążek historii wsi tej odkryłeś  
i kolejną wiedzę zdobyłeś.  
Nie trać czasu wędrowcze drogi  
I idź poznać Ruszowic progi.

Nielatwa czeka Cię teraz droga,  
Ale mapa odwagi Ci doda.  
Podążaj za jej wskazówkami,  
Aż dojrzysz obiekt stojący tu latami.

Kolumna wotywna z kapitelem zdobionym  
I pozostałością po \_\_\_\_\_ metalowym.

9

Na wysokim postumencie umieszczona,  
Przy skrzyżowaniu dróg postawiona.

Na rozjeździe dróg w prawo musisz zbroczyć  
I drogą prosto aż nie powiem dosyć.  
Przejdź jeszcze kawałek prostą drogą,  
a po prawej stronie obiekt ujrzysz przed sobą.

Mały budynek, przy nim wieża drewniana,  
Najstarsza w Ziemi Kłodzkiej remiza znana,  
Wieża służyła do okolicy obserwacji,  
A także do suszenia węży \_\_\_\_\_.

10

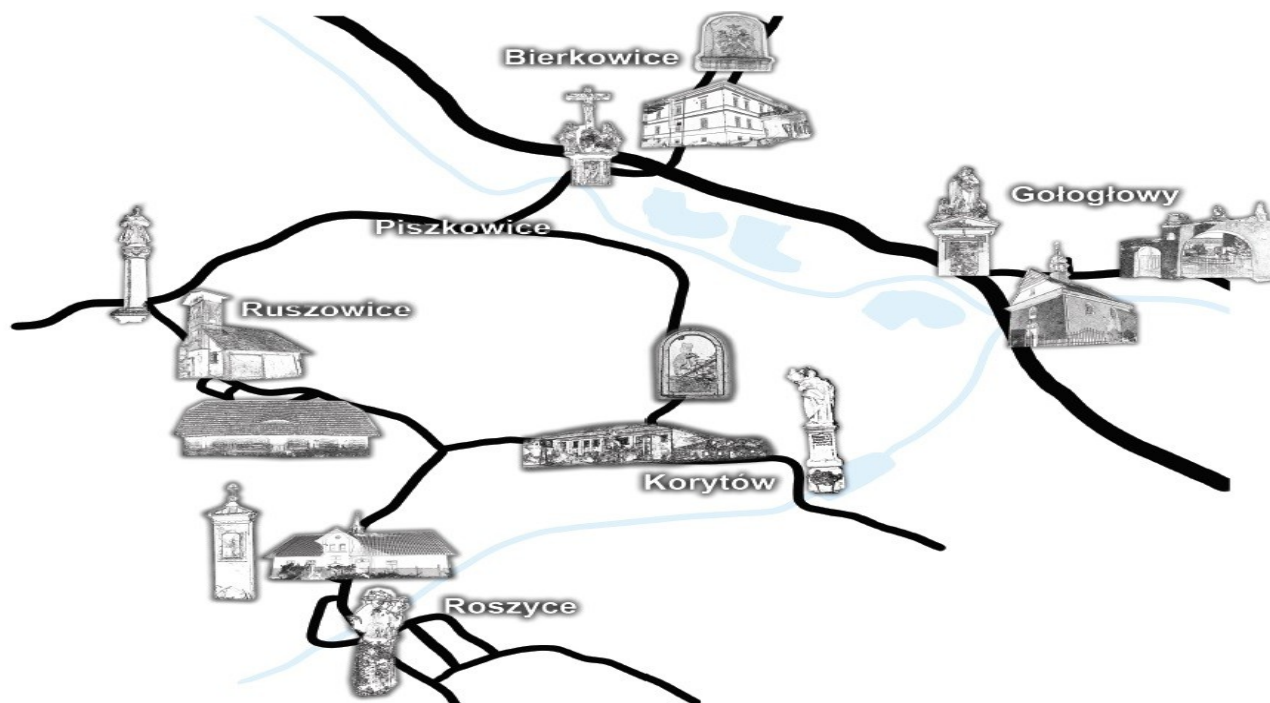
Podążaj jeszcze w górę lasem,  
Następny obiekt ujrzysz za pasem.

Za budynkiem gospodarczym ukryta,  
Osiemnastowieczna i niepospolita  
\_\_\_\_\_ drewniana wiele tajemnic chowa,

6

W skali regionu jest wręcz unikatowa.

Kolejna wioska już za tobą,  
Niedługo koniec ujrzysz przed sobą.  
Teraz do Roszyc zajdź na chwilę,  
Żeby i tu spędzić swój czas mile.  
W centrum wsi kolejny obiekt znajdziesz  
Jeśli numer posesji 1 odnajdziesz.



W niewielkim domku się mieściła,  
Gdzie codziennie uczniów gościła.  
W 1815 roku została zbudowana,  
W regionie znana jako najstarsza murowana.  
Czy wiesz o czym mowa? To \_ \_ \_ \_ \_  
7

Dużo obiektów na tej wsi się znajduje,  
Lecz teraz kapliczka słupowa Cię interesuje.

Od XIX w. z cegły murowana,  
Trzy lata temu została odmalowana.  
Figurka Matki Bożej się w niej znajduje  
I swoim wyglądem przechodniów zaskakuje.

Po krótkim przystanku dalej ruszaj w drogę  
Chcąc ukończyć wcześniej zaczęłą przygodę.

Figura św. z palmą męczeństwa przedstawiona,  
W centrum wsi nad potokiem jest umieszczona.  
Po bokach postumentu reliefy się znajdują,  
Które wizję MB ze starej Boleslavii obrazują.

Ku końcowi się już zbliżamy,  
lecz jeszcze jedną wieś odkryć mamy.  
Podążaj teraz do Korytowa,  
Gdzie historia się nie chowa.  
Idź prosto wyznaczoną drogą,  
Aż duży obiekt ujrzysz przed sobą.

Barokowy pałac w 1711 r. został wzniesiony,  
Na miejscu dawnego dworu jest usadowiony.  
Kartusze \_ \_ \_ \_ \_ go ozdabiają,  
5

A cenne okazy starodrzewu osłaniają.

W pobliżu pałacu figura świętego się znajduje,  
Odnajdź ją, a na pewno Cię zaintryguje.

Św. Juda Tadeusz jest tu przedstawiony,  
Typowymi atrybutami uwidoczniiony.  
Na prawym ramieniu anioł się znajduje,  
Mandylion z wizerunkiem Chrystusa ukazują.

Jeśli budynek z numerem 1 odnajdziesz,  
Tam ostatni obiekt na ścianie znajdziesz.

Kapliczka fasadowa w 1906 r. powstała

I do dziś w bardzo dobrej kondycji ostała.  
Wyobrażenie św. \_ \_ \_ \_ \_ obrazuje,  
12

W półkuliście zamkniętej niszy się ukazuje.


Ku świetlicy dalej podążaj drogą,  
Już żadnych obiektów nie masz przed sobą.  
Dużo zabytków dziś zwiedziłeś  
I jeszcze więcej się nauczyłeś.  
Dlatego tam kończy się Twoja przygoda  
I czeka na Ciebie zasłużona nagroda.

1	2	3

4	5	6	7	8	9	10	11	12			

Święty, którego wizerunki znajdują się w trzech  
odkrywanych wioskach.

### Miejsce na skarb



**Opracowanie:** Kamila Cybulska, Oliwia Duda, Karina Kapinos, Joanna Pietrecka, Magdalena Wojak

**Mapa:** Damian Zarzyka

**Koordynator projektu:** Marek Królikowski



## WIELOKULTUROWE DZIEDZCTWO KŁODZKICH WSI-ZABYTKI KTÓRE WARTO ZOBACZYĆ!

### QUEST Odkrywamy zabytki wsi




(<https://fotopolska.eu>, <https://nepomuceny.blogspot.com>)

Ministerstwo  
**Kultury**  
i Dziedzictwa  
Narodowego.



NARODOWY INSTYTUT  
DZIEDZICTWA  
NATIONAL HERITAGE BOARD OF POLAND



Fundacja „Razem Możemy Więcej”  
przy Domu Dziecka w Kłodzku  
[www.razemmozymywiecej.org.pl](http://www.razemmozymywiecej.org.pl)

Dofinansowano w ramach programu  
Narodowego Instytutu Dziedzictwa – Wspólnie  
dla dziedzictwa.